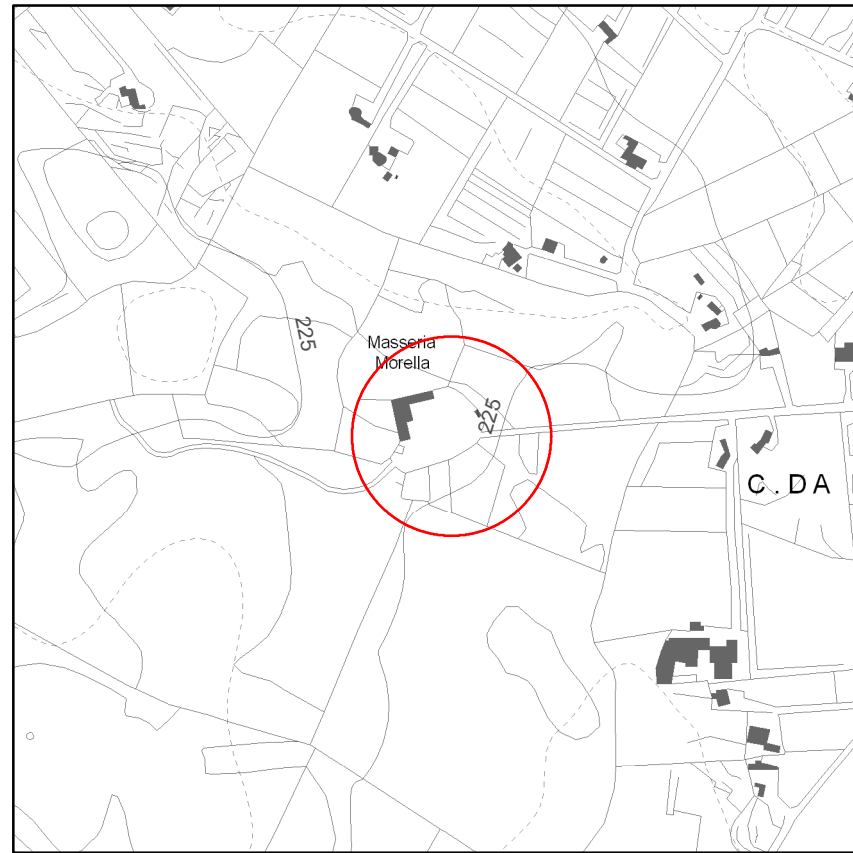




**SCHEDA 087: MASSERIA MORELLA (MORRELLA)**



Individuazione del bene su carta tecnica regionale

(scala 1:5.000)

Denominazione = Masseria Morella (Morrella)

Tipologia edilizia = masseria

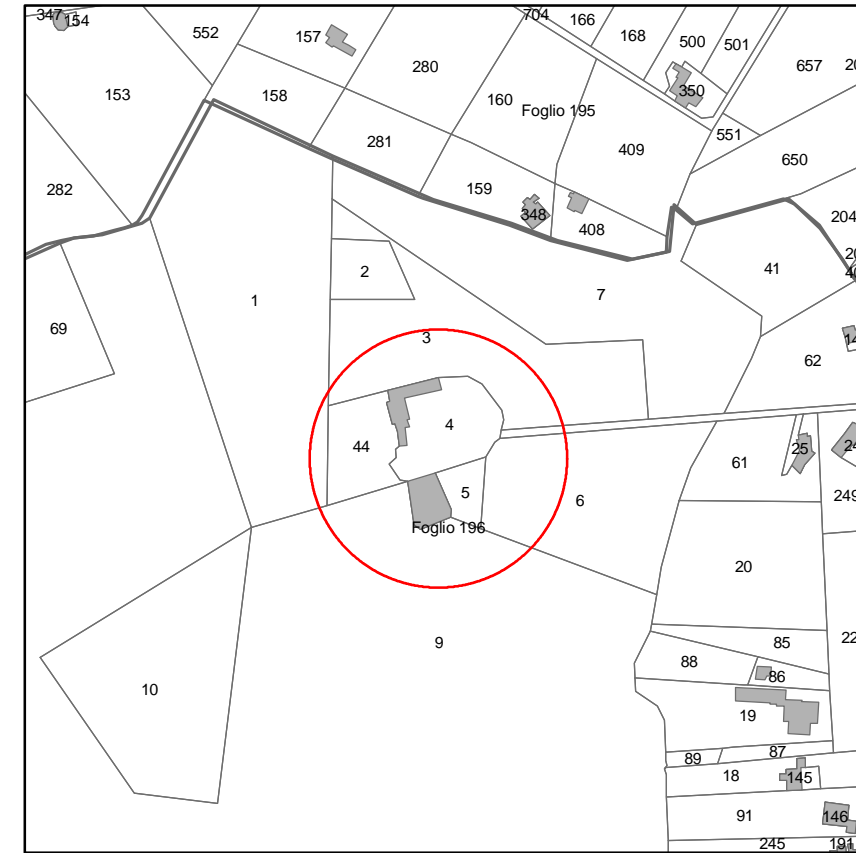
Quota altimetrica = + 234,60 m.l.m.

Sistema di tutela = nessuno

Data presunta di edificazione = /

Il toponimo di questa masseria, ubicata nella zona collinare, pare abbia origine dalla voce dialettale morra, che indica una certa quantità di pecore e capre; secondo altri, invece, il suo nome deriverebbe da morra intesa come ammasso di pietre, ipotesi plausibile data la vicinanza alla contrada Sessano, nota per i cumuli di sassi, antiche specchie sgretolatesi nei secoli. Il corpo masserizio è stato interamente ristrutturato e rivitalizzato trasformandolo in struttura ricettiva.

(Fonte: A. Sozzi, Le masserie di Ostuni, Schena Editore, Fasano di Brindisi 1991)



Individuazione del bene su base catastale

(scala 1:4.000)



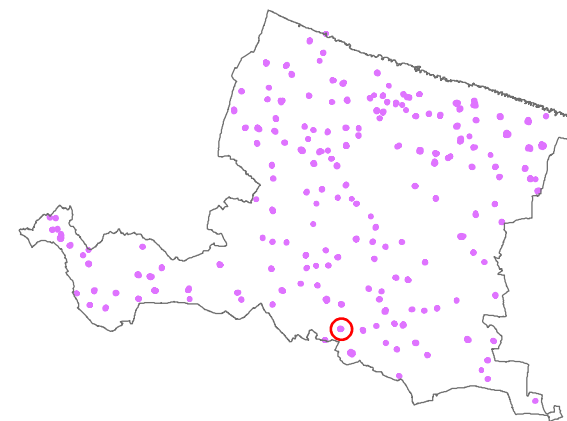
Veduta generale

(Fonte: A. Sozzi, Le masserie di Ostuni, Schena Editore, Fasano di Brindisi 1991)



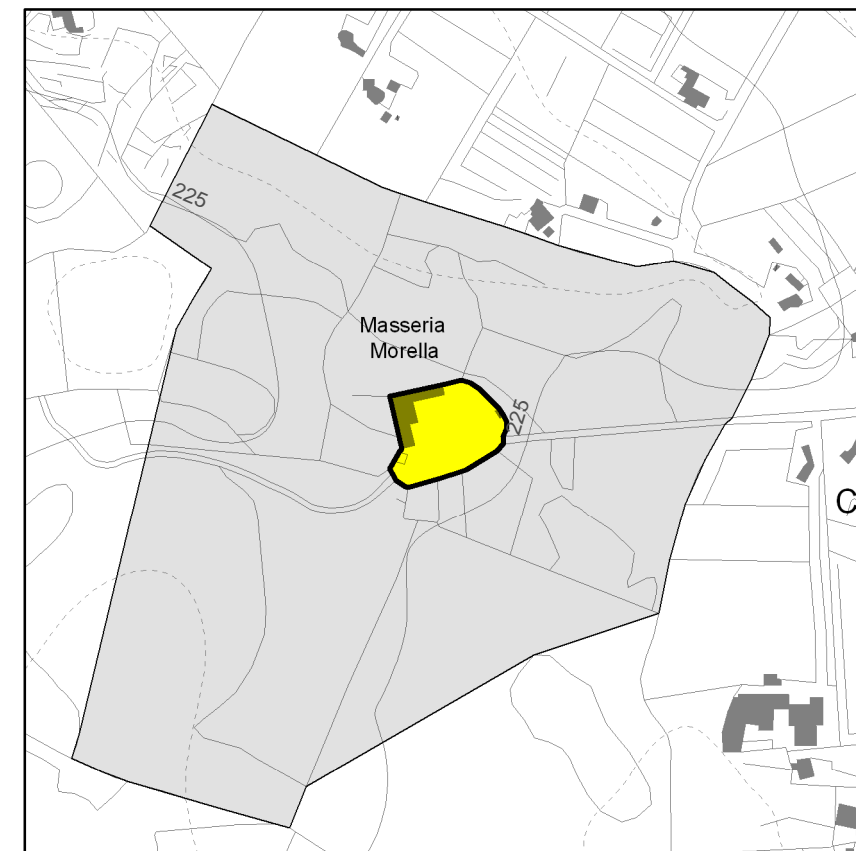
Individuazione del bene su ortofotocarta regionale

(scala 1:2.000)



□ limiti comunali

○ Localizzazione del bene



Individuazione del bene su aerofotogrammetria

(scala 1:4.000)

■ Area di pertinenza del bene

■ area annessa