

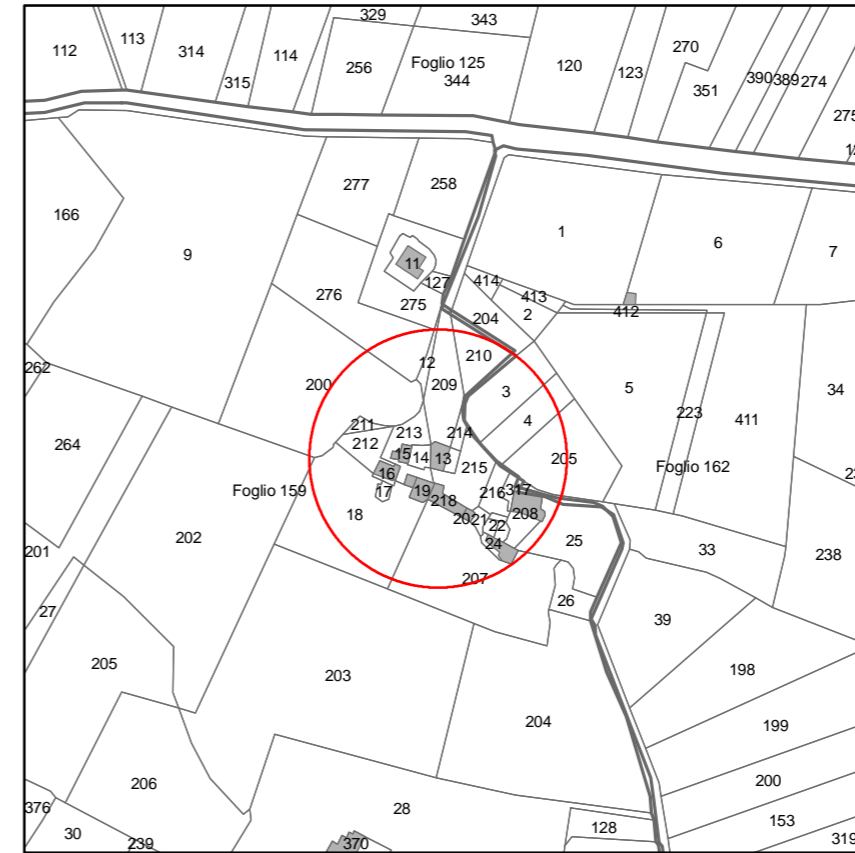


SCHEDA 013: SENZA NOME



Individuazione del bene su carta tecnica regionale (scala 1:5.000)

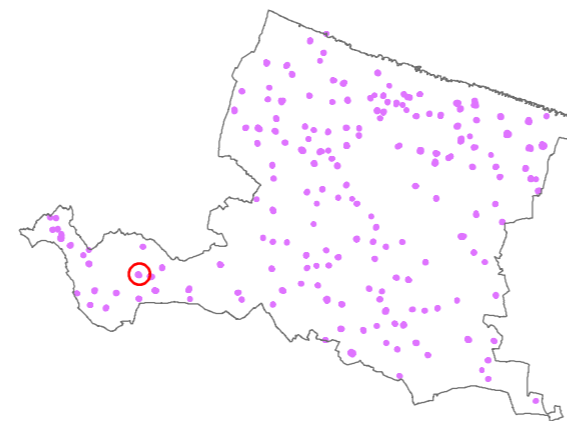
Denominazione = senza nome
 Tipologia edilizia = /
 Quota altimetrica = + 313,70 m.l.m.
 Sistema di tutela = nessuno
 Data presunta di edificazione = /



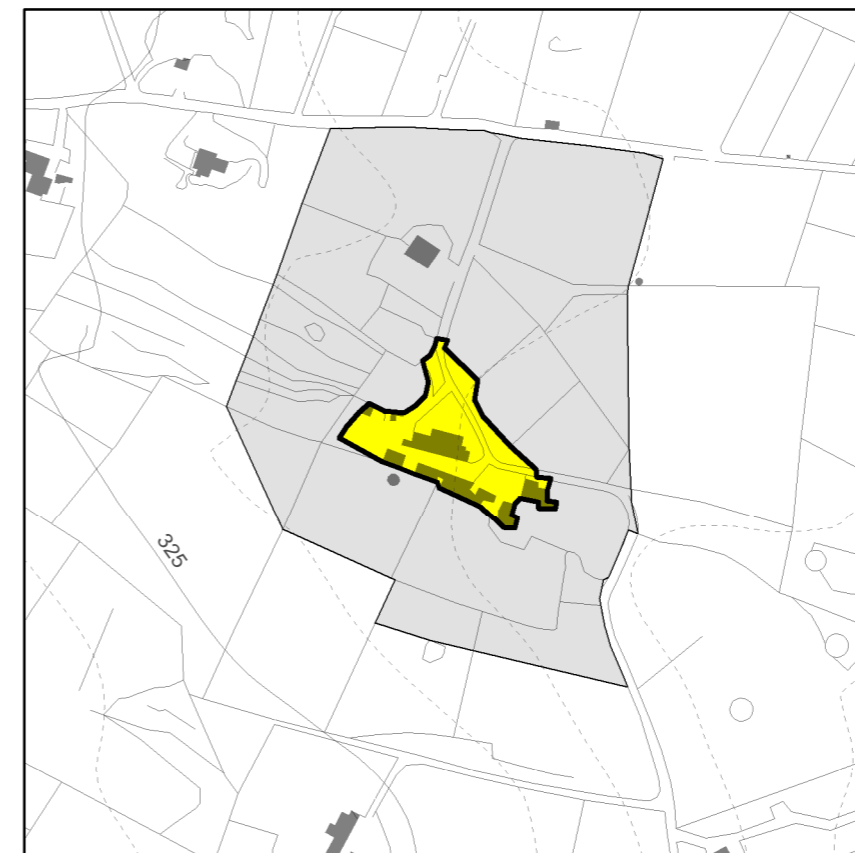
Individuazione del bene su base catastale (scala 1:4.000)



Individuazione del bene su ortofotocarta regionale (scala 1:2.000)



□ limiti comunali
 (Localizzazione del bene



Individuazione del bene su aerofotogrammetria (scala 1:4.000)

■ Area di pertinenza del bene
 ■ area annessa